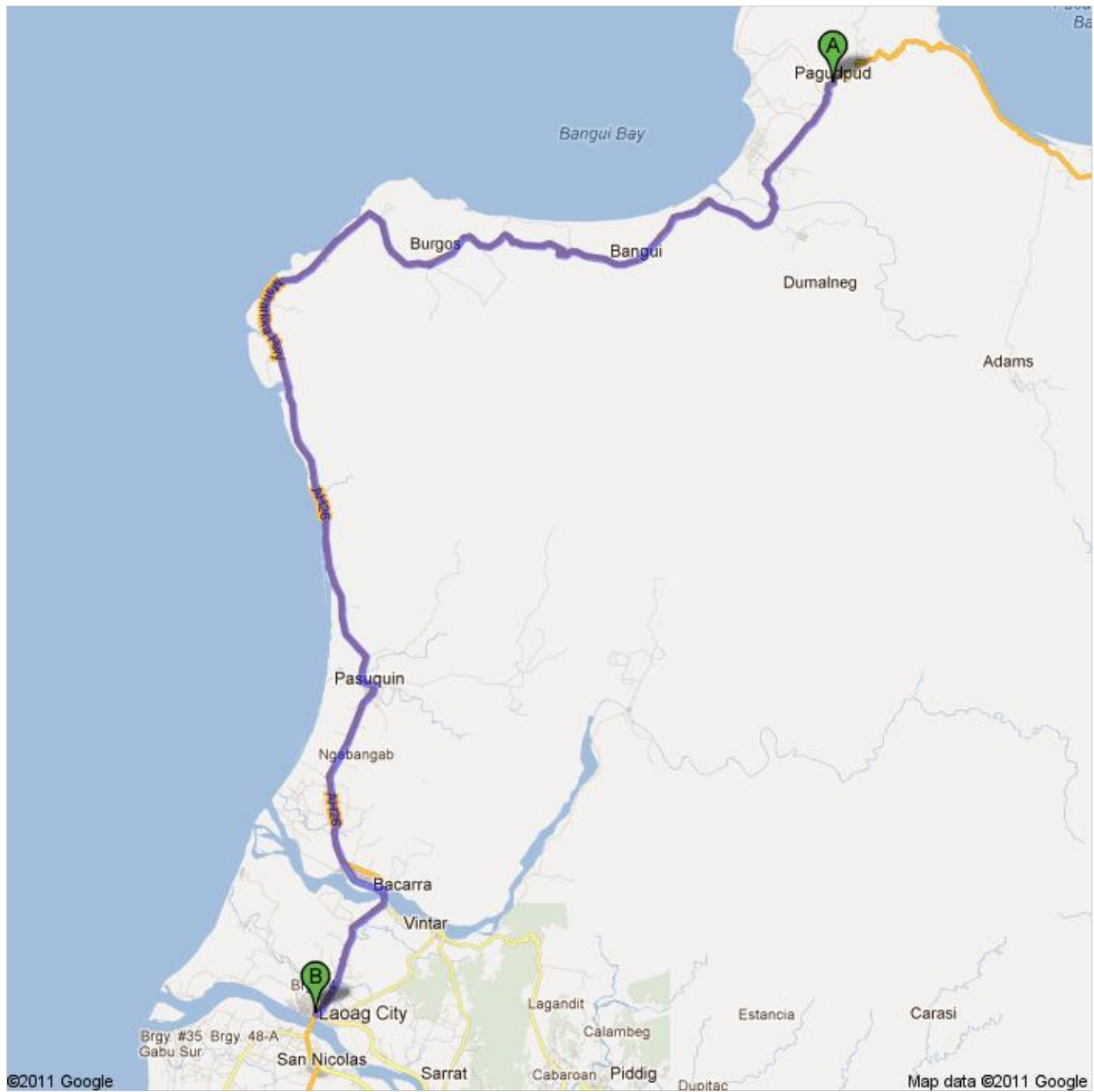








Route nach Laoag City, Philippinen
77,1 km – ca. 1 Stunde 19 Minuten





Pagudpud, Philippinen

-
- | | |
|--|----------------------------------|
| 1. Auf Pan-Philippine Hwy nach Westen starten
Ca. 59 Minuten | 58,5 km weiter
gesamt 58,5 km |
|  2. Rechts abbiegen auf AH26/Pan-Philippine Hwy
Ca. 9 Minuten | 9,0 km weiter
gesamt 67,4 km |
|  3. Rechts halten auf Rizal Boulevard
Ca. 1 Minute | 1,0 km weiter
gesamt 68,5 km |
| 4. Weiter auf Rizal Blvd
Ca. 2 Minuten | 1,5 km weiter
gesamt 70,0 km |
|  5. Scharf rechts auf Quezon Boulevard
Ca. 1 Minute | 450 m weiter
gesamt 70,4 km |
| 6. Geradeaus auf Pan-Philippine Hwy
Ca. 7 Minuten | 6,5 km weiter
gesamt 77,0 km |
|  7. Rechts abbiegen auf J.P. Rizal St
Ca. 1 Minute | 140 m weiter
gesamt 77,1 km |



Laoag City, Philippinen

Diese Angaben dienen nur zu Planungszwecken. Es ist möglich, dass die Verkehrsverhältnisse aufgrund von Baustellen, Verkehr, Wetter oder anderen Faktoren von den hier dargestellten Vorschlägen abweichen. Sie sollten daher Ihre Reise entsprechend planen und alle Verkehrsschilder oder Hinweise bezüglich Ihrer Route beachten.

Kartendaten ©2011 Google